

# OBEC DOLNÝ VADIČOV

Číslo: 621/2020 -01

Kysucké Nové Mesto dňa 02.06.2020

## VEREJNÁ VYHLÁŠKA

### VEC: Oznámenie o začatí územného konania a nariadenie ústneho pojednávania

Stavebník : **Obec Rudina, IČO : 00314251 , so sídlom 023 31 Rudina č. 442** podal v zastúpení starostky obce Ing. Anny Mičianovej na tunajšom stavebnom úrade dňa 22.05.2020 návrh na vydanie rozhodnutia o umiestnení stavby : „**Rozšírenie mosta cez Janinský potok**“ na parc.č. **KN C 622, 868 a 863/1 (KN E 3302/2, 292) v katastrálnom území Rudina**. Dňom podania návrhu bolo začaté územné konanie. Vzhľadom na to, že sa jedná o stavbu, pri ktorej územným rozhodnutím môžu byť dotknuté práva viacerých vlastníkov nehnuteľností, stavebný úrad oznamuje začatie územného konania verejnou vyhláškou.

*Stručný opis stavby: Rozšírený most bude slúžiť na prístup do miestnej časti Zadky, kde prebieha IBV. Jestvujúci most kapacitne a technicky nevyhovuje potrebám, jeho súčasný technický stav je veľmi zlý, nakoľko je po oboch stranách zvetraný s obnaženou nosnou výstužou, zároveň šírka mosta je nedostačujúca pre pohodlný prejazd dvoch osobných automobilov v opačných smeroch. Most sa bude stavať na dve etapy. V prvej etape sa odbúra časť starého mosta v šírke 1,9m a postaví sa nová časť mosta, Po jej dokončení sa zbúra ostatok pôvodného mosta a postaví sa nová druhá časť mosta. Pred zahájením prác je potrebné vybudovať časť ľavobrežnej regulácie v dĺžke 2m, ktorá bude po dokončení mosta obnovená z pôvodného kameňa. Šírka mosta bude po dokončení stavebných prác 6,8m*

**Obec Dolný Vadičov** , ako príslušný stavebný úrad podľa § 119 ods. 1 zákona č. 50/1976 Zb. o územnom plánovaní a stavebnom poriadku v znení neskorších zmien a doplnkov (ďalej len „stavebný zákon“) a príslušný na základe určenia Okresného úradu Žilina odboru výstavby a bytovej politiky zo dňa 02.10.2018 pod č.j. OVBP-2018/037166-2/ŽUR-usu , v súlade s ustanovením § 61 stavebného zákona a ako príslušný stavebný úrad podľa § 117 zákona č. 50/1976 Zb. o územnom plánovaní a stavebnom poriadku v znení neskorších predpisov (ďalej iba stavebný zákon), v súlade s ust. § 36 stavebného zákona

#### **o z n a m u j e**

začatie územného konania dotknutým orgánom štátnej správy a známym účastníkom konania a súčasne nariaďuje k prerokovaniu návrhu ústne konanie, ktoré sa uskutoční dňa

**23.06.2020 /utorok/ o 09,00 hod,**

so stretnutím na tunajšom stavebnom úrade - **Spoločný obecný úrad, pracovisko v Kysuckom Novom Meste (so sídlom v budove Hasičskej stanice v Kysuckom Novom Meste), ul. Družstevná č. 1052.**

Do podkladov rozhodnutia je možné nahliadnuť na stavebnom úrade - Spoločný obecný úrad, v Kysuckom Novom Meste v stránkové dni ( pondelok, streda) i pri ústnom pojednávaní.

Účastníci územného konania môžu svoje námietky i pripomienky k návrhu uplatniť najneskôr pri ústnom pojednávaní, inak k nim nebude prihliadnuté. V odvolacom konaní sa neprihliada na námietky a pripomienky, ktoré neboli uplatnené v prvostupňovom konaní v určenej lehote, hoci uplatnené mohli byť.

Dotknuté orgány oznámia svoje stanoviská v rovnakej lehote, v ktorej môžu uplatniť svoje námietky a pripomienky účastníci územného konania. Ak niektorý z orgánov štátnej správy potrebuje na riadne posúdenie návrhu dlhší čas, stavebný úrad na jeho žiadosť určenú lehotu pred jej uplynutím, primerane predĺži.

Ak dotknutý orgán, ktorý bol vyrozumený o začatí územného konania, neoznámia v určenej alebo predĺženej lehote svoje stanovisko k navrhovanej stavbe, predpokladá sa, že so stavbou z hľadiska ním sledovaných záujmov súhlasí.

V prípade, že sa niektorý z účastníkov nechá zastupovať, predloží jeho zástupca písomné splnomocnenie s overeným podpisom toho účastníka konania, ktorý sa nechá zastupovať.

**Obec RUDINA**  
spoločný obecný úrad ©  
pracoviisko v Kysuckom Novom Meste  
Družstevná 1052, 024 01 Kysucké Nové Mesto

**Miroslava Ondreášová**

12 starostka obce



Účastníkom konania (§34 stavebného zákona- navrhovateľ, osoby, ktoré majú vlastnícke alebo iné práva k pozemkom a stavbám na nich vrátane susediacich pozemkov a stavieb, ak ich vlastnícke alebo iné práva k týmto pozemkom a stavbám môžu byť územným rozhodnutím priamo dotknuté) v intenciách ust. §36 ods.4 stavebného zákona v spojení s ust. §26 ods. 2 zákona č. 71/1967 Zb. o správnom konaní v znení neskorších zmien a doplnkov (ďalej len „správny poriadok“) verejnou vyhláškou, a to vyvesením po dobu 15 dní na úradnej tabuli a internetovej stránke obce Rudina a obce Dolný Vadičov. Posledný deň tejto lehoty je dňom doručenia.

15 JÚN 2020

Vyvesené dňa : .....

Zvesené dňa : .....

**Doručí sa:**

**Dotknutým orgánom:**

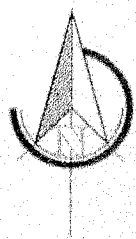

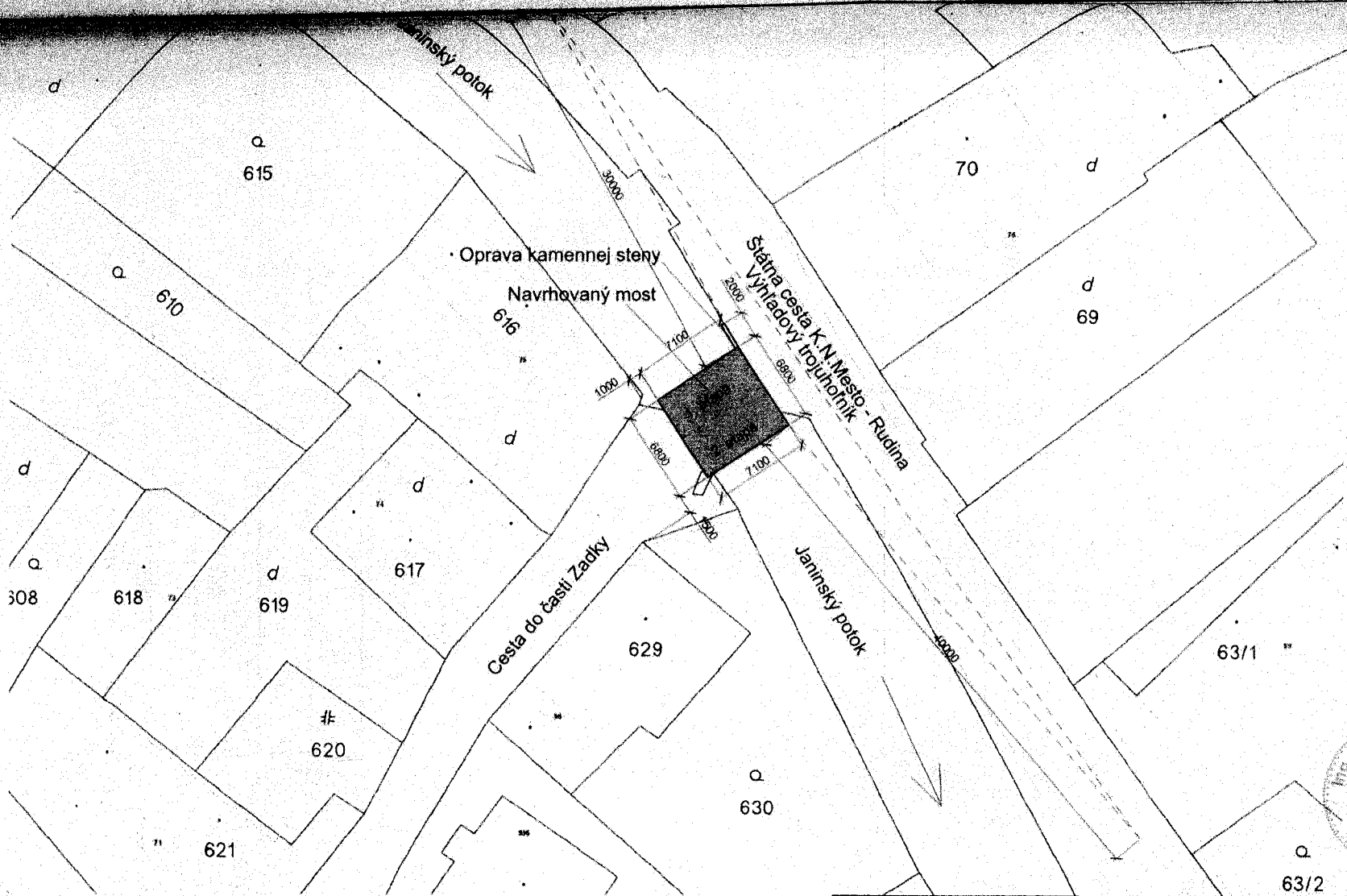
1. Okresný úrad Žilina, odbor cestnej dopravy a pozemných komunikácií, Vysokoškolákov 8556, 010 08 Žilina (č.j. OU-ZA-OCDPK-2020/021094-002)
2. Stredoslovenská distribučná a.s., Pri Rajčianke 2927/8, 010 47 Žilina (č.j. 4600055112-35)
3. SEVAK a.s., Bôrická cesta 1961, 010 57 Žilina (č.j. O18022303)
4. SPP-distribúcia, Mlynské Nivy 44/b, 825 11 Bratislava (č.j. TD/NS/0788/2019/Ki)
5. Slovenský rybársky zväz – Rada Žilina, Andreja Kmeťa 20, 010 55 Žilina (č.j. 1686/842/18-OTVaV)
6. Správa ciest Žilinského samosprávneho kraja- Závod Kysuce, A. Hlinku 2621, 022 01 Čadca (č.j. 044/2019/SCŽ-195)

7. Ministerstvo vnútra Slovenskej republiky, Okresné riaditeľstvo Policajného zboru, Okresný dopravný inšpektorát Čadca, Palárikova 977/25, 022 01 Čadca (č.j. *ORPZ-CA-ODI-17-029/2019*)
8. Okresný úrad Kysucké Nové Mesto, odbor starostlivosti o životné prostredie, úsek štátnej vodnej správy, Litovelská 1218, 024 01 Kysucké nové Mesto

CO: spis

**Príloha :** situácia umiestnenia stavby

Vybavuje: D. Moravec  
č.t. 041/433 9350



Autorská ochrana: Tento výkres je originál, jeho kopírovanie je trestné podľa §24 ods. 3 zákona č. 618/2003 Z.z.  
 Skutočné rozmery jednotlivých prvkov je potrebné zmerať priamo na mieste výstavby počas realizácie.

KRESLIL	VYPRACOVAL	ZODP. PROJEKTANT	Ing. Jozef Lovíšek	
ING. JOZEF LOVIŠEK	ING. JOZEF LOVIŠEK	ING. LUJZA KAŠTELOVÁ	Pod Hlínskom 938/4, 010 07 Žilina	
STAVEBNÍK			TEL: 0917/294708	
Obec RUDINA			IČO: 41279786	
OKRES ŽILINA	OBEC RUDINA	KATASTRÁLNE ÚZEMIE RUDINA	IČ DPH: SK 1073658387	
NÁZOV STAVBY			FORMÁT	2A4
Rozšírenie mosta cez Janinský potok			DÁTUM	07/2019
			STUPEŇ DOK.	P8P
OBSAH			Č. VÝKRESU	1
VÝKRESU			Situácia osadenia	KÓT V MM